

# WTG 02

x= 387502.0

y=7133073.8

8/62

Approx. terrain height (asl) /

Likimääräinen maanpinnan korkeus

z= 67.1m

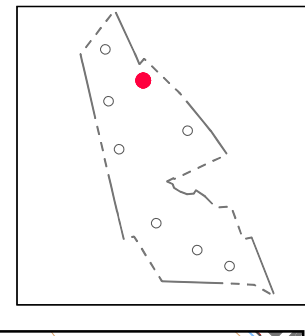
tv-1

great stone

67.9








8/62

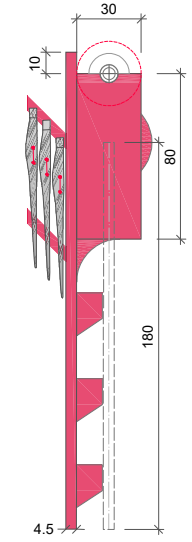
rämme



0 50 100 m

## LEGEND / MERKINNÄT:

-  Protected rock area / ARVOKAS KALLIOALUE.
-  Protected wetland / ARVOKAS KOSTEIKKO.
-  WTG TV-Box / TUULIVOIMALAN ALUE.
-  Estimated position of the existing asphalt roads determined by air image / ILMAKUVAN PERUSTEELLA ARVIOITU OLEMASSA OLEVAN ASFALTITTIEN SIJAINTI
-  Estimated position of the existing roads determined by air image / ILMAKUVAN PERUSTEELLA ARVIOITU OLEMASSA OLEVAN TIEN SIJAINTI
-  New road / UUSI TIE
-  Extension of existing road / LAAJENNETAAN OLEMASSA OLEVIA TIE




## WIND FARM / TUULIPUISTO "MAASELÄNKANGAS" "OULAINEN"

### Detailed plan/ Yksityiskohtainen tasonäkymä

drawn by/ laatinut:	Date / Pvm	Name / Nimi	File name / Tiedostonimi:
17.04.2019	Danuta Prömmik	OULA-BA-V3_D2	
verified by/ tarkastanut:	24.04.2019	Roland Janßen	Substitute for / Korvaa tiedoston
issued by/ myöntänyt:	24.04.2019	Paul Bade	OULA-BA-V2_D2

Plan development / Suunnitelman toteutus: Date / Pvm: 24.04.2019

wpd Oulaisten Tuulipuisto Oy  
Keilaranta 13  
02150 ESPOO  
y-tunnus: 2514804-4

Signature / Allekirjoitus:  


Scale / Mittakaava:	Format / Formaatti:	Plan content / Suunnitelman sisältö:
1: 2.000	A3	WTG 02